



COMUNE DI FONTECCHIO

Provincia di L'Aquila

UFFICIO TECNICO

SISMA ABRUZZO 6 APRILE 2009

Decreto del CDR n.3 / 2010 Regione Abruzzo

PERIMETRAZIONE CENTRO STORICO

Oggetto:

MAPPATURA ESITI AGIBILITA'
ZONA A P.R.E.

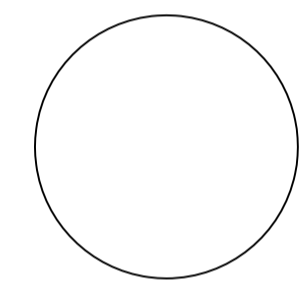
TAV. n. 5/C

L'UFFICIO TECNICO

Fontecchio, li 03/05/2013

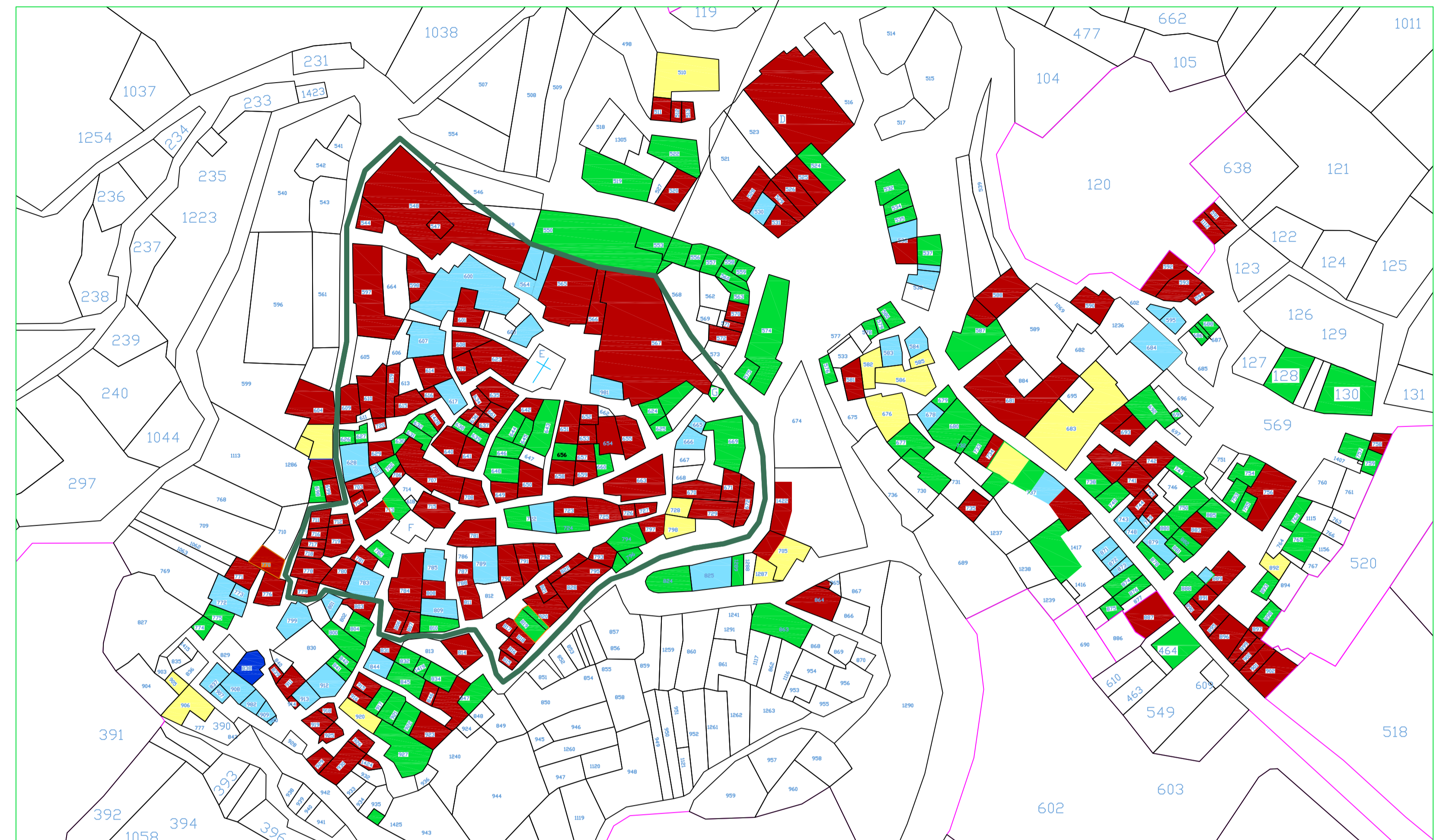
Geom. Andrea Italo Di Blase

Ing. Sandro Ciancone



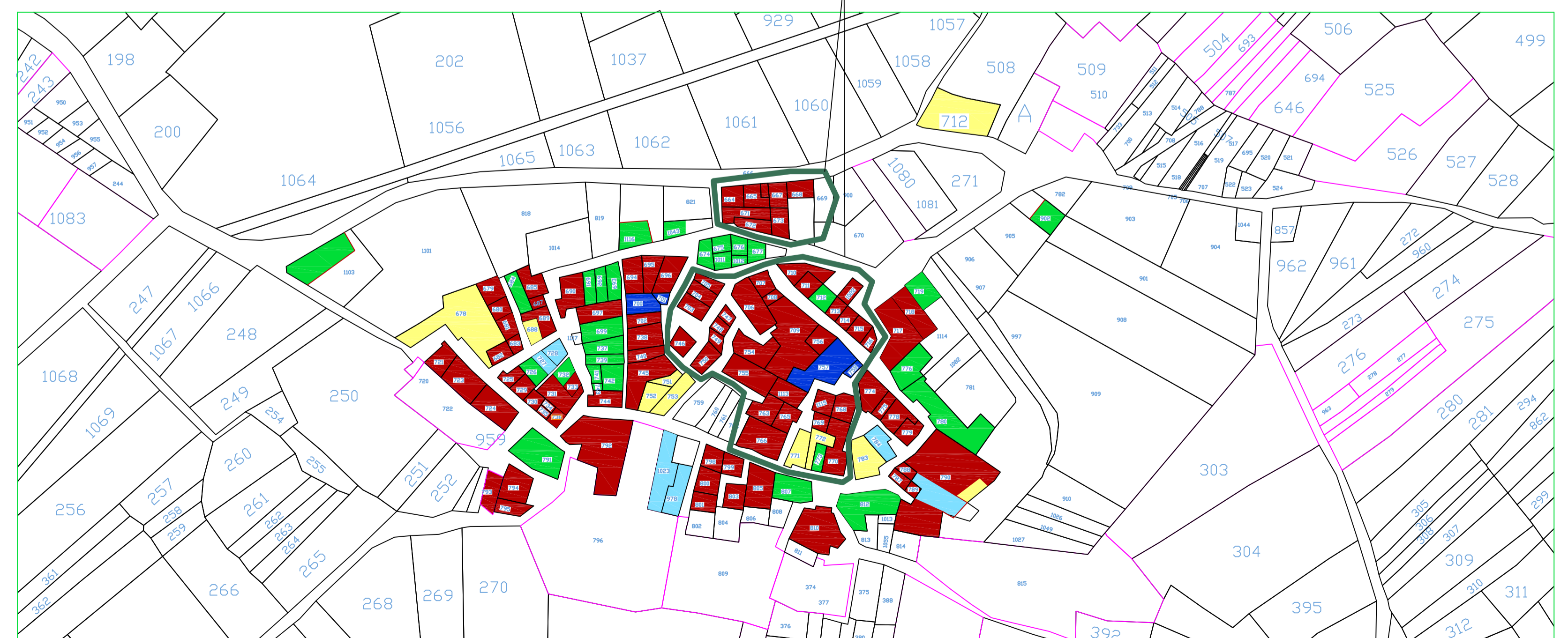
FONTECCHIO

Riperimetrazione centro storico



SAN PIO

Riperimetrazione centro storico



Leggenda

-  **A**
-  **B**
-  **C**
-  **D**
-  **E**
-  **F - Esito intrinseco A**
-  Edifici non rilevati
-  Perimetrazione centro storico